




**INFÓRMESE DE LOS CAMBIOS EN LOS RECORRIDOS
DE TRANSANTIAGO QUE COMIENZAN
*EL 02 DE JULIO 2016***

Infórmese en:
www.transantiago.cl :: 600 730 00 73 :: 800 73 00 73

**TODOS
POR
CHILE**





211e




Eliminación

Para mejorar la frecuencia y calidad de viaje de los recorridos 211 y 211c, el servicio 211e dejará de operar.



227




Modificación

Para mejorar la conexión de los vecinos de Villa La Reina con el centro y sector sur de Santiago, el recorrido 227 modifica su trazado circulando por: Alcalde Castillo Velasco, Diputada Laura Rodríguez, José Arrieta, Jorge Alessandri, Talinay, Diputada Laura Rodríguez y Alcalde Castillo Velasco, retomando luego su ruta habitual.



303e



Modificación

Para evitar la congestión vial que se produce en el eje Manuel Rodríguez y mejorar así los tiempos de viaje, el recorrido 303e modifica su trazado iniciando su recorrido hacia Quilicura en Manuel Rodríguez con Catedral.





303

El recorrido 303 extiende su trazado hasta terminal de buses ubicado en calle Colo-Colo, comuna de Quilicura, eliminando punto de regulación de Gabriela Mistral con Aníbal Pinto.



La carga remota es una manera segura para recargar tu tarjeta **bip!**

¿CÓMO CARGAR DE FORMA REMOTA?
Puedes hacerlo en:

Páginas web:
tarjetabip.cl,
bancoestado.cl
bancochile.cl , bci.cl

Web Pay:
tarjetabip.cl, metro.cl

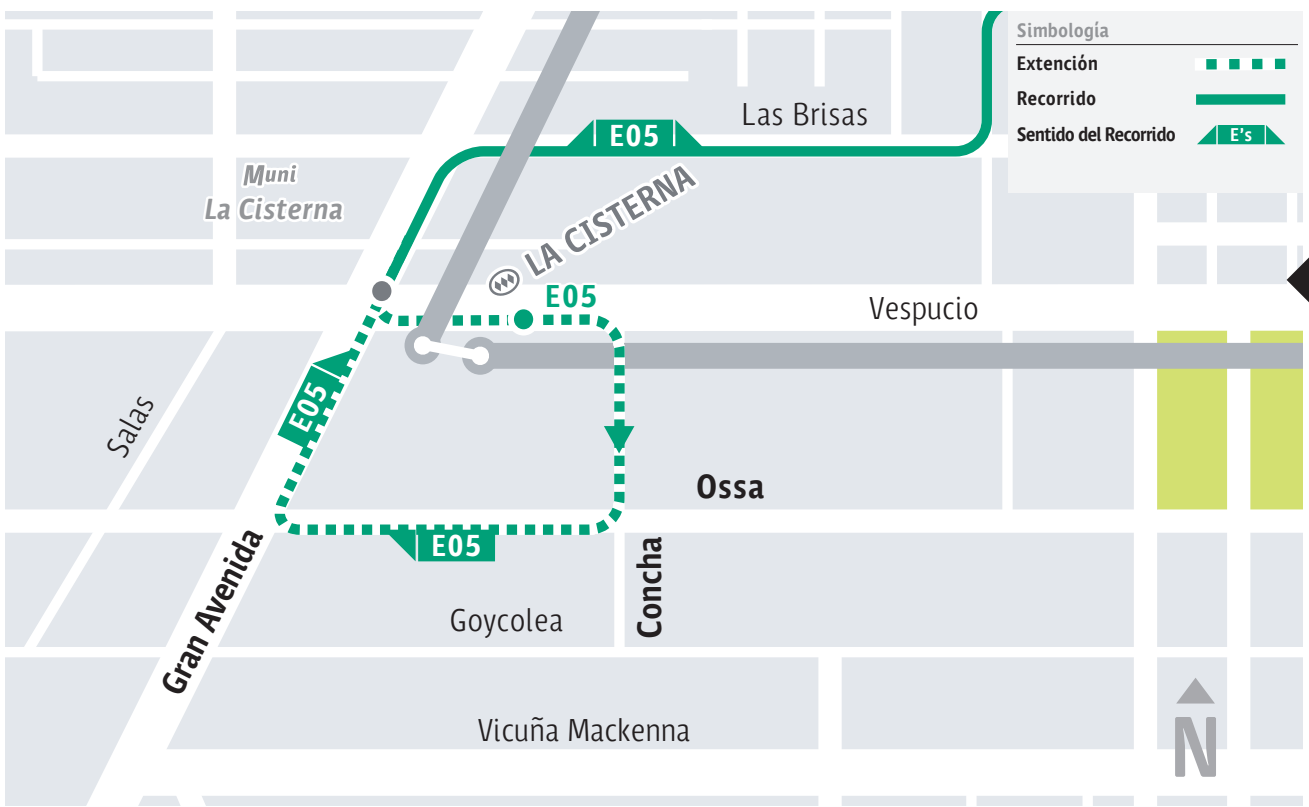
¿CÓMO ACTIVO LA CARGA?

Acércate a uno de los Infobip! o Tótem para activar la carga.

Este paso es imprescindible para que la carga remota se haga efectiva y puedas hacer uso de ella en los buses y/o Metro.




www.tarjetabip.cl



E05

Para optimizar la calidad del servicio y mejorar las condiciones de transbordo, el recorrido E05 extiende su trazado hacia la EIM La Cisterna, incluyendo parada en Av. Vespuccio entre Gran Avenida y calle Concha.



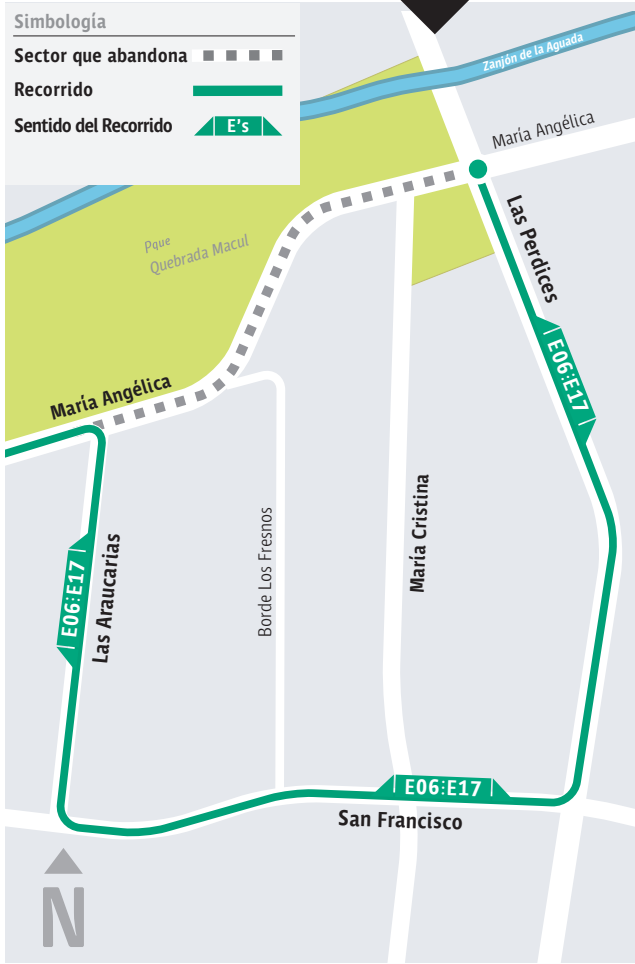


E06 - E17

Para que los vecinos del eje Las Perdices cuenten con dos alternativas de viaje hacia la EIM La Florida, los recorridos E06 y E17 modifican sus trazados, circulando en ambos sentidos por: Las Araucarias, San Francisco y Las Perdices.

Simbología

Sector que abandona	■ ■ ■ ■
Recorrido	—
Sentido del Recorrido	▲ E's



E12

Por solicitud de los vecinos de Villa 1ero. de Mayo, el recorrido E12 modifica su trazado hacia La Florida, tomando Av. La Florida por calle San Jorge y dejando de circular por calle Cordillera.

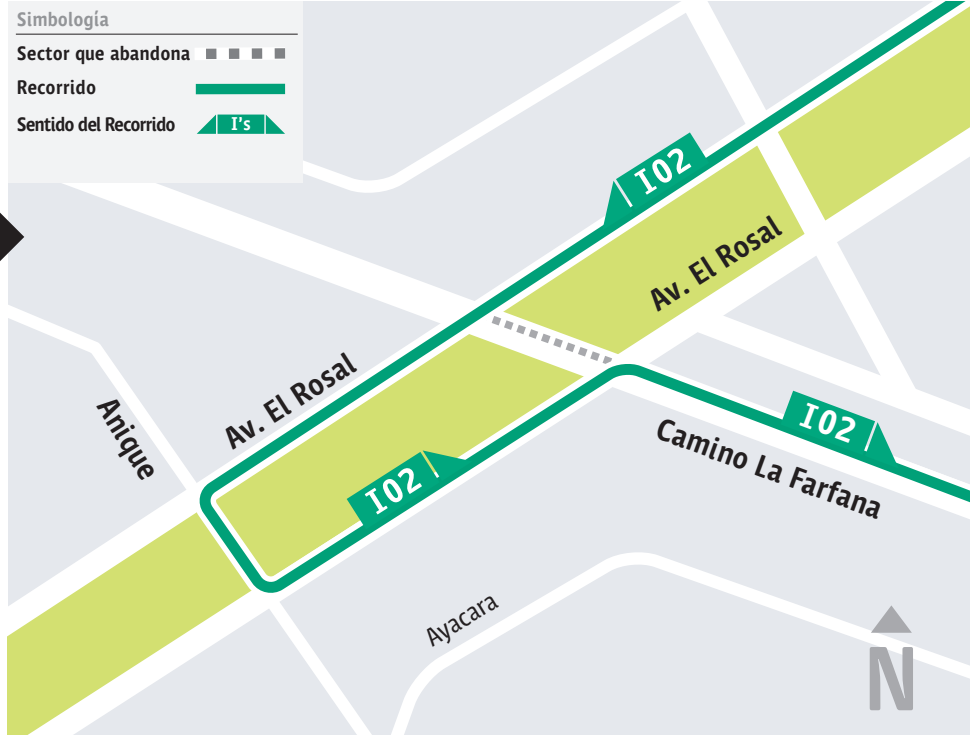


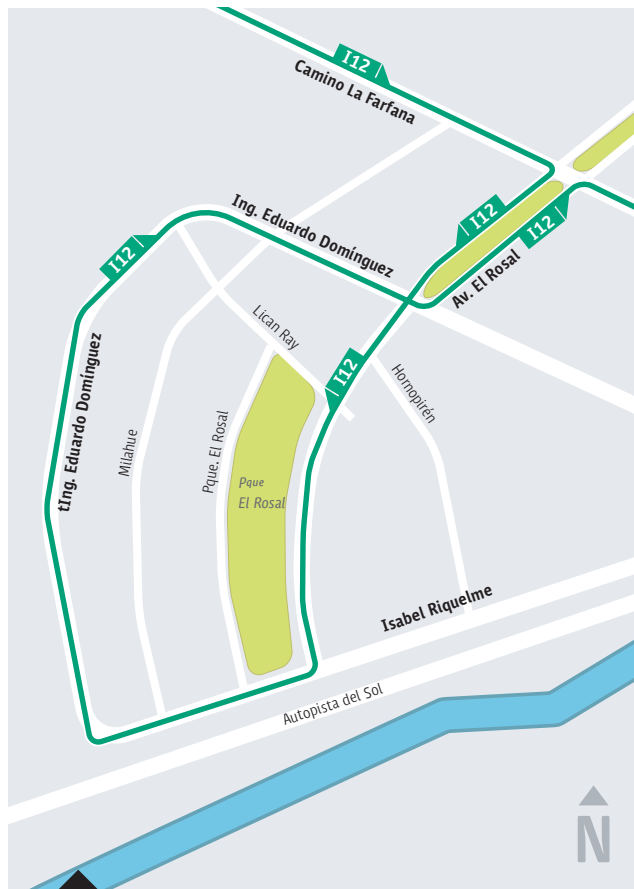
I02

Para mejorar la calidad de servicio, el recorrido I02 modifica su trazado hacia Rinconada, circulando por: El Rosal, Anique, El Rosal y La Farfana.

Simbología

Sector que abandona	■ ■ ■ ■
Recorrido	—
Sentido del Recorrido	▲ I's





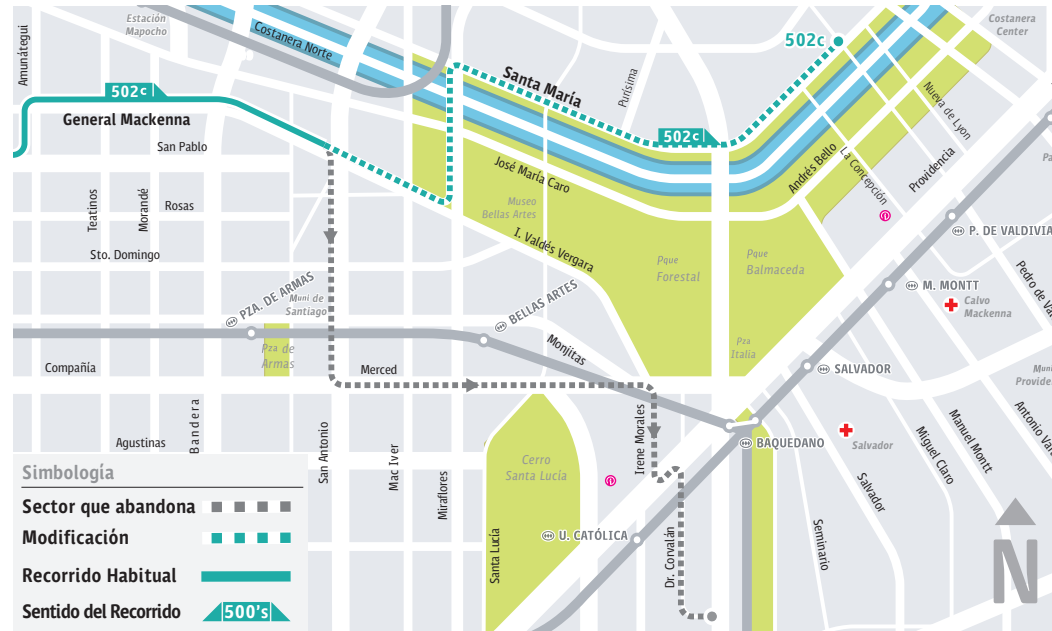
505

Ahora los vecinos de los ejes Diagonal Las Torres y José Arrieta, comuna de Peñalolén podrán conectar de manera directa con Providencia, el centro de Santiago y el sector norponiente de la ciudad, gracias a la extensión del recorrido 505. De Oriente a Poniente, este servicio ahora circulará por: Río Claro, Valle Hermoso, Quebrada Camarones, José Arrieta, retomando su trazado habitual por Diagonal Las Torres.

I12

Modificación

El recorrido I12 cambia su sentido de circulación en los ejes Ingeniero Eduardo Rodríguez e Isabel Riquelme, comuna de Maipú, unificando trazado con el servicio I22, permitiendo que los vecinos del sector Santa María de Maipú cuenten con dos alternativas de viaje hacia la Línea 5 del Metro. El recorrido I12 ahora circulará por: El Rosal, Isabel Riquelme, Ingeniero Eduardo Rodríguez, El Rosal y Camino La Farfana.




502c

Modificación

Para mejorar la conexión entre el sector norponiente de Santiago con el centro y Providencia, el recorrido 502c modifica su trazado entre 5:30 y 8:30 hrs. por Santa María hacia Pedro de Valdivia, llegando a la calle Padre Letelier.



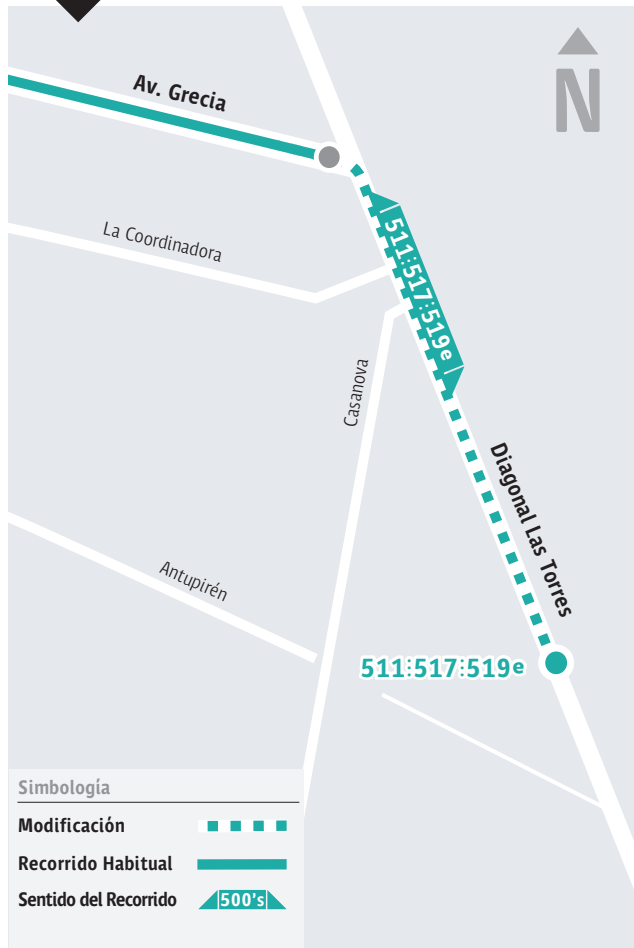


511 517 519e



Extensión

Para mejorar la calidad del servicio, los recorridos 511, 517 y 519e extienden su trazado hasta el Terminal Los Espinos transitando por Diagonal Las Torres.



541n

Nocturno



Nuevo Servicio

Para mejorar la malla de recorridos nocturnos se crea el nuevo recorridos 541n, el que conectará de manera directa las comunas de Pudahuel y Las Condes, circulando por Lo Prado, Estación Central, Santiago y Providencia.



J08



Modificación

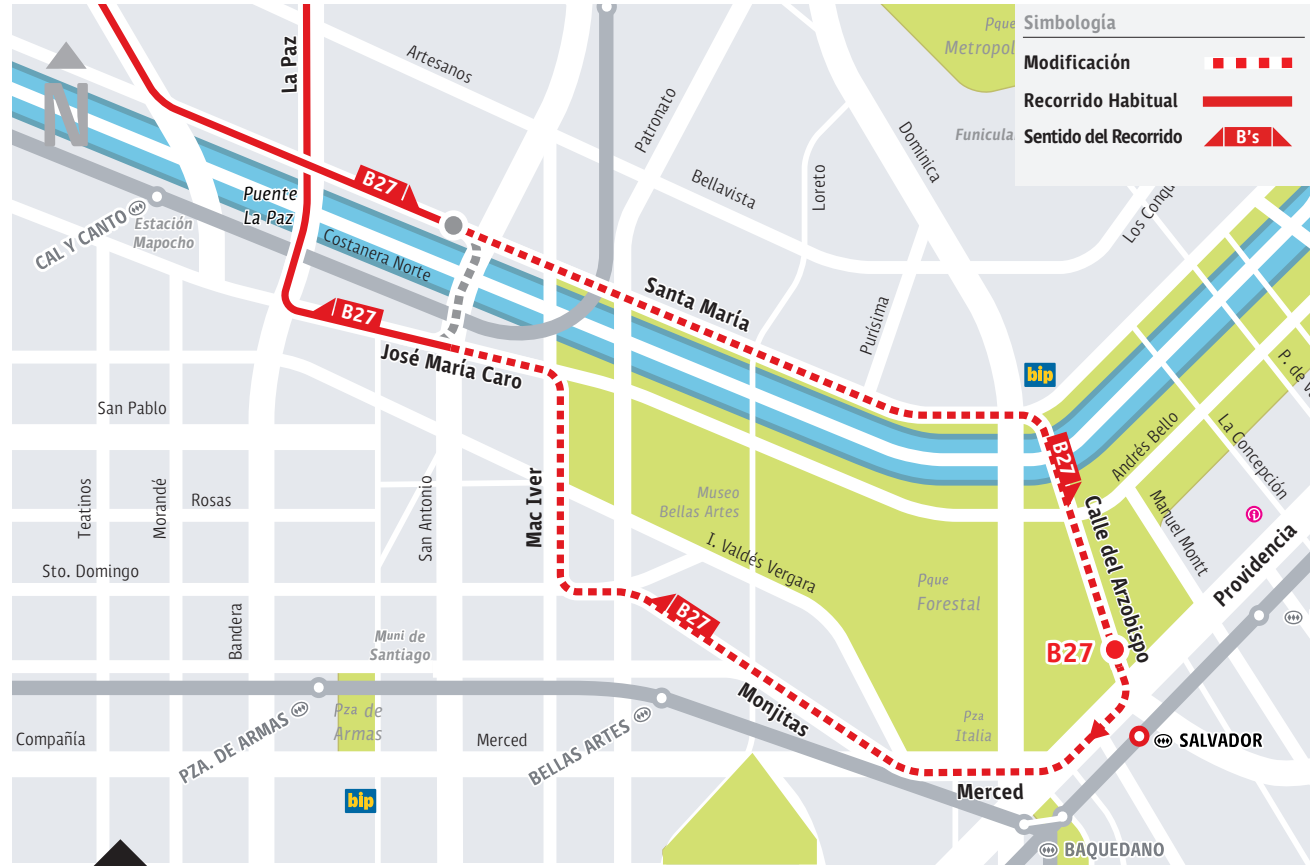
Para mejorar los tiempos de viaje, el servicio J08 modifica su trazado en dirección a Quinta Normal, continuando su recorrido por Los Mares hasta Teniente Cruz, en la comuna de Pudahuel.



Modificación

B19

El recorrido B19 modifica su trazado circulando por Av. Los Zapadores, permitiendo que los usuarios del servicio accedan de manera directa a la Estación de Metro Zapadores.



Modificación

B27

Para mejorar la cobertura y disminuir transbordos entre las comunas de Conchalí e Independencia con Providencia, el recorrido B27 extiende su trazado llegando hasta el Metro Salvador. De Norte a Oriente el recorrido circulará por Santa María. De Oriente a Norte pasará por Plaza Italia.



Cambio de Horario

Los siguientes recorridos cambian su horario de funcionamiento:

Recorridos	Lunes a Viernes	Sábado	Domingo y Festivos
513 Ahora 24 hrs.	0:00 - 23:59	0:00 - 23:59	0:00 - 23:59
518 Ahora 24 hrs.	0:00 - 23:59	0:00 - 23:59	0:00 - 23:59
503 Deja de funcionar 24 hrs.	5:30 - 23:50	5:30 - 23:50	5:30 - 23:50
504 Deja de funcionar 24 hrs.	5:30 - 23:40	5:30 - 23:30	5:30 - 23:30
505 Deja de funcionar 24 hrs.	5:10 - 00:00	5:10 - 00:00	5:10 - 00:00
J05 Deja de funcionar 24 hrs.	5:30 - 00:30	5:30 - 00:30	5:30 - 00:30
506v	5:30 - 23:45	5:30 - 23:30	5:30 - 23:30
510c	6:30 - 8:30	-	-
517	5:50 - 22:50	6:00 - 22:50	6:50 - 22:50
J03	5:30 - 23:40	5:30 - 23:40	5:30 - 23:40
J04	6:00 - 23:45	6:00 - 23:50	5:50 - 23:45
J07	4:50 - 00:00	5:00 - 00:00	5:00 - 00:00
J07e	5:00 - 23:30	5:00 - 23:30	5:00 - 23:30

Estos recorridos sólo cambian su horario en el sentido indicado de lunes a viernes:

216	5:00 - 00:40 <i>hacia Vitacura</i>
209	5:00 - 00:45 <i>hacia Alameda</i>
204e	5:30 - 8:20 <i>hacia Alameda</i>

Para que puedas seguir movilizándote en horario nocturno, te presentamos las siguientes alternativas de recorridos:

Recorridos que dejan de funcionar 24 hrs.	Alternativas de recorridos horario nocturno	Calles por donde transitan estas Alternativas
J05	502	Salvador Gutiérrez
	513 - 508	General Velásquez San Pablo Matucana
503	541n	Baquedano Sentido Oriente
	518	José Joaquín Pérez
504	518	José Joaquín Pérez Mapocho Bilbao
	508	Compañía Merced Sto Domingo
	541n	El Tranque San Daniel
505	513	Costanera Sur Carrascal Gral Velásquez Irrazaval
	516	Las Parcelas
	508	Compañía Sto Domingo Av Salvador

Recuerda que puedes planificar tu viaje en transantiago.cl